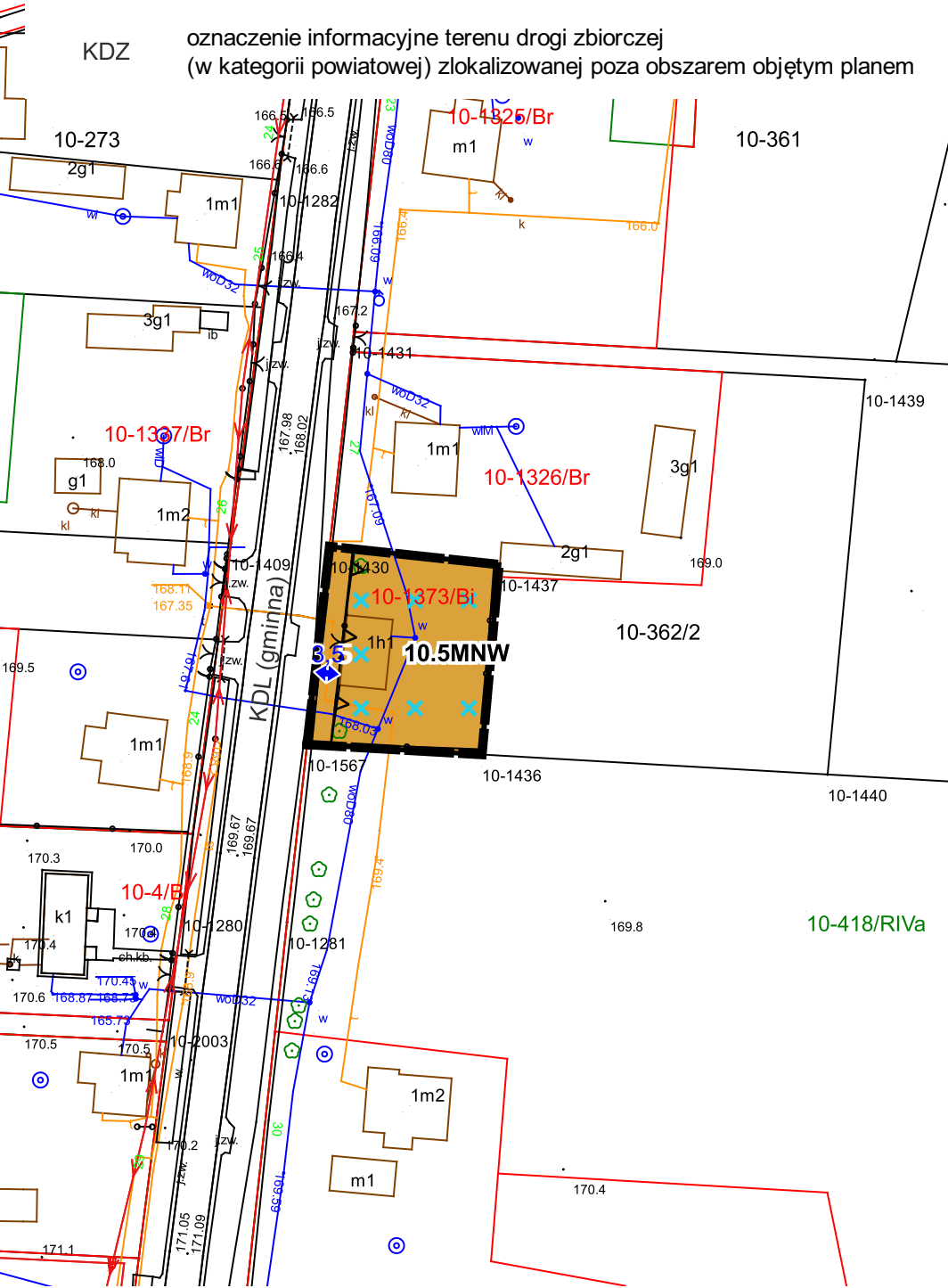


MIEJSCOWY PLAN ZAGOSPODAROWANIA PRZESTRZENNEGO DLA CZĘŚCI TERENÓW POŁOŻONYCH NA OBSZARZE  
 GMINY BARANÓW

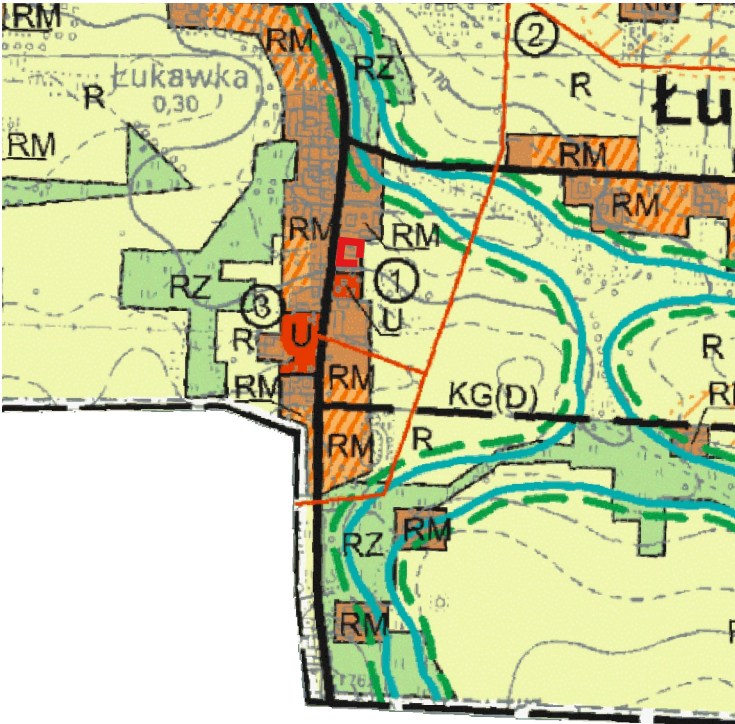
LEGENDA:

- granica obszaru objętego miejscowym planem zagospodarowania przestrzennego
- linie rozgraniczające tereny o różnym przeznaczeniu lub różnych zasadach zagospodarowania
- nieprzekraczalna linia zabudowy
- MNW

teren zabudowy mieszkaniowej jednorodzinnej wolnostojącej
- obszar występowania Głównego Zbiornika Wód Podziemnych Nr 406 Niecka Lubelska (Zbiornik Lublin)
- wymiarowanie odległości w metrach



WYRYS ZE STUDIUM UWARUNKOWAŃ I KIERUNKÓW  
 ZAGOSPODAROWANIA PRZESTRZENNEGO GMINY BARANÓW  
 PRYJĘTEGO UCHWAŁĄ NR XXXIII/198/2022 RADY GMINY BARANÓW  
 Z DNIA 25 LUTEGO 2022 r.  
 SKALA 1:10 000



granica obszaru objętego miejscowym planem zagospodarowania przestrzennego

OZNACZENIA DO WYRYSU ZE STUDIUM

- GRANICE ADMINISTRACYJNE GMINY
- GRANICE DEN DOLIN RZECZNYCH
- SYSTEM PRZYRODNICZY GMINY
- PROJEKTOWANE LASY WODOCHRONNE/GLEBOCHRONNE
- ZL

OBSZARY LASÓW I ZADRZEWIEŃ
- TERENY UPRAW POŁOWYCH I OGRODNICZYCH BEZ PRAWA ZABUDOWY
- RZ

TERENY TRWAŁYCH UŻYTKÓW ZIELONYCH
- RM

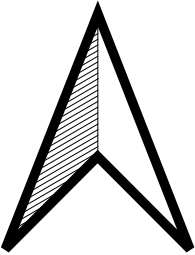
OBSZARY ZABUDOWY ZAGRODOWEJ I JEDNORODZINNEJ
- U

USŁUGI PUBLICZNE I KOMERCYJNE
- OBSZARY ZABUDOWY ZAGRODOWEJ ROZPROSZONEJ
- RM

TERENY ZABUDOWY Z PRZEWAGĄ ZABUDOWY ZAGRODOWEJ
- SIEĆ ELEKTROENERGETYCZNA ŚREDNIEGO NAPIĘCIA I STACJE TRANSFORMATOROWE
- ISTNIEJĄCE LINIE ELEKTROENERGETYCZNE 15 kV (NAPOWIETRZNE/KABLOWE)
- KP()

DROGI POWIATOWE
- KG()

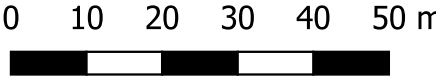
DROGI GMINNE



Załącznik Nr 22  
 do Uchwały Nr .....  
 Rady Gminy Baranów  
 z dnia .....

obręb: Łukawka

SKALA 1:1000



Układ współrzędnych: PUWG 2000 strefa 7 (EPSG:2178)  
 Plan miejscowy wykonano na kopii mapy zasadniczej w postaci wektorowej w skali 1:1000, pochodzącej z Wydziału Geodezji, Kartografii, Katastru i Gospodarki Nieruchomościami Starostwa Powiatowego  
 Data wykonania kopii:2024-10-21  
 Nr licencji: GN-OD.6642.1.1843.2024\_0614\_P